


















# ODŮVODNĚNÍ ÚZEMNÍHO PLÁNU TEHOV

GRAFICKÁ ČÁST ODŮVODNĚNÍ ÚP - M 1 : 5 000

## II.B3 - VÝKRES PŘEDPOKLÁDANÝCH ZÁBORŮ PŮDNÍHO FONDU

ÚZEMNÍ PLÁN  
(dokumentace ÚP pro vydání - § 54 SZ)

LEGENDA

-  hranice řešeného území
-  zastavěné území k datu 24. 4. 2017
-  označení záboru - označení rozvojové plochy
-  hranice BPEJ
-  kód BPEJ, třídy ochrany ZPF
-  zemědělská půda s třídou ochrany II.
-  zemědělská půda s třídou ochrany III.
-  zemědělská půda s třídou ochrany IV.
-  zemědělská půda s třídou ochrany V.
-  pozemky určené k plnění funkcí lesa
-  investice do půdy - meliorace
-  zábor půdního fondu - zastavitelná plocha
-  zábor půdního fondu - koridor pro dopravní infrastrukturu - odborný odhad záboru (ZPF a PUPFL)
-  zábor půdního fondu - možné lokální "maloplošné" stavby
-  návrh změny intenzity využití ZPF
-  zábor půdního fondu - plocha přestavby - ZPF
-  zábor půdního fondu - plocha přestavby - PUPFL

ZÁZNAM O ÚČINNOSTI	
Společný orgán, který územní plán vypracoval	ZASTUPITELSTVO OBCE TEHOV
Číslo usnesení	Za dne:
Datum nabytí účinnosti územního plánu	
Příjizovatel	OBECNÍ ÚŘAD TEHOV
Oprávněná osoba půdizovatele	Ing. arch. David HLOUČEK, starosta obce
Osoba zastupující správní orgán (podpisová)	Ing. arch. Radek BOČEK
Podpis:	Osoba úředního razítka:
Ing. arch. David HLOUČEK, starosta obce TEHOV	

Územní plán Tehov byl spolufinancován z prostředků Ministerstva pro místní rozvoj



Zakázka:	
<b>ÚZEMNÍ PLÁN TEHOV</b>	
Etapa: ÚZEMNÍ PLÁN (dokumentace ÚP pro vydání - § 54 SZ)	
Řešené území: správní území obce TEHOV - k.ú. TEHOV U ŘIČAN	
Objednatel:	
Obec TEHOV	
Zhotovitel:	
Atelier "AURUM" s.r.o., Pardubice	
Zodpovědný projektant:	
Ing. arch. Ivana Petru	
Zpracovatelský kolektiv:	
Ing. arch. Ivana Petru	Michal Izák
Ing. Pavel Petru	Olga Lukášková
Ing. arch. Dana Suchánková	
Odborná spolupráce:	Ing. Zuzana Baladová
	Ing. Drahomír Ježek
Pořizovatel:	Oprávněná úřední osoba:
Obecní úřad Tehov	Ing. arch. Radek Boček
Příloha:	GRAFICKÁ ČÁST ODŮVODNĚNÍ ÚP TEHOV
<b>II.B3</b> VÝKRES PŘEDPOKLÁDANÝCH ZÁBORŮ PŮDNÍHO FONDU	
Měřítko: 1 : 5000	Datum: 2016/03
	Zakázka: Z16/02

IDENTIFIKAČNÍ ÚDAJE